

• PONENCIA 7 •

El partido de La Matanza en el período agro exportador: población, estructura socio profesional y económica (1869-1914)

Hilda Noemí Agostino

Hilda Noemí Agostino forma parte del Banco Nacional de Investigadores (Cat. II) y evaluadora de la Comisión Nacional de Evaluación Universitaria. Es Philosophical Doctor (Ph. D) en Educación, (EE. UU), Magíster en Gestión de Proyectos Educativos (Argentina), y obtuvo la Suficiencia Investigadora (Magíster) en Historia (España), Se especializó en Evaluación de la Educación Superior (Cuba) y sus títulos de grado son Licenciada en Historia y Licenciada en Ciencias de la Educación. Es Profesora de Historia. Dirige equipos de investigación en historia y en educación, es autora de numerosas publicaciones en Historia, en Educación y en Formación Docente. Ha obtenido becas y premios por investigaciones realizadas. Dirige el Programa de Historia Regional del Partido de La Matanza desde la Universidad Nacional de La Matanza, radicado en la Junta de Estudios Históricos, instituto de investigación que también dirige. Ha diseñado y coordina la Licenciatura en Historia de la misma Universidad en la Escuela de Formación Continua. Asesora del HCD de La Matanza en temas culturales. Es Directora editorial de las revistas especializadas en historia local “*Carta Informativa de la Junta de Estudios Históricos*” y “*Antigua Matanza*” y la colección de Historia Local denominada “Historia desde la Universidad” todas publicaciones de la UNLaM. Anteriormente dirigió las colecciones “La Matanza, mi lugar,” e “Historia para pequeños”.

Analia Yael Artola

Especialista en Educación Superior y se encuentra haciendo su tesis de Maestría. Es Lic. en Turismo y ha realizado cursos de posgrado en Patrimonio

y Turismo Cultural y en investigación. Es docente de Historia Regional y Local y Taller de Tesis de la Lic. en Historia de la UNLaM y es investigadora de la Junta de Estudios Históricos de La Matanza de la UNLaM, autora de libros y artículos de revista.

Mirta Natalia Bertune Fatgala

Profesora y Licenciada en Historia. Actualmente cursa la Maestría en Ciencias Sociales con mención en Historia Social en la Universidad Nacional de Luján. Docente investigadora de la Junta de Estudios Históricos de La Matanza, dependiente de la Secretaría de Extensión Universitaria de la UNLaM. Profesora de Investigación Histórica II en el Instituto Superior de Formación Docente N°82.

Raúl Pomés

Profesor y licenciado en historia. Profesor de Seminario de Investigación I y II en la Lic. en Historia y de Historia Económica y Social en la UNLaM. Docente de enseñanza media y superior con más de treinta años de carrera. Investigador especialista en historia local. Ha publicado artículos en revistas especializadas y varios libros sobre la temática.

Pablo López

Becario. Estudiante de la Lic. en Economía en la Universidad Nacional de La Matanza

Resumen

Nuestra ponencia intentará un profundizar la estructura y dinámica de la población del partido de La Matanza a través del uso de fuentes censales. Más precisamente de los censos nacionales de 1869, 1895 y 1914, y del censo de la provincia de Buenos Aires de 1881. El análisis se realizará a partir de la historia local, estableciendo relaciones con el contexto nacional, el de la ciudad y la provincia de Buenos Aires, para establecer comparaciones y observar en ellas la población, su composición, los procesos migratorios, su densidad, su composición socio profesional, el acceso a la propiedad y las actividades económicas más relevantes. Se intentará comprender las particularidades locales insertas en el ámbito nacional. En este caso hemos adoptado la

metodología de la demografía histórica para analizar los datos en función de detectar sus características dentro de un contexto mayor. El estudio de La Matanza viene a sumar un caso particular para enriquecer la comprensión del “todo”, la interpretación de los fenómenos a nivel local y de su singularidad para comprender la totalidad en toda su complejidad.

Hacia finales del siglo XIX y principio del XX, el municipio de La Matanza estaba sufriendo una serie de transformaciones a partir de la instalación de ramales ferroviarios, que reforzaron su integración como área periurbana de la ciudad de Buenos Aires. Precisamente esta ponencia se propone develar cuál fue el impacto de estas transformaciones a nivel de la población local, realizando un estudio comparativo con la vecina ciudad de Buenos Aires. Además de determinar la estructura socioprofesional de la población, el acceso a la propiedad y las actividades económicas desarrolladas.

Introducción

Nuestra ponencia es un avance de una investigación de mayor alcance realizada en el marco del PROINCE. Esta intentará profundizar la estructura y dinámica de la población del partido de La Matanza a través del uso de fuentes censales. Más precisamente de los censos nacionales de 1869, 1895 y 1914, y del censo de la provincia de Buenos Aires de 1881. El análisis se realizará a partir de la historia local, estableciendo relaciones con el contexto nacional, y entre la ciudad y la provincia de Buenos Aires, para establecer comparaciones y observar en ellas la población, su composición, los procesos migratorios, su densidad, su composición socio profesional, el acceso a la propiedad y las actividades económicas más relevantes. Para así comprender las particularidades locales insertas en el ámbito nacional. En este caso se ha adoptado la metodología de la demografía histórica para analizar los datos en función de detectar sus características dentro de un contexto mayor. El estudio del caso de La Matanza viene a sumar un caso particular en busca de enriquecer la comprensión del “todo”, la interpretación de los fenómenos a nivel local y de su singularidad para comprender la totalidad en toda su complejidad. En el caso particular de esta ponencia se incluirá el análisis de la estructura y la dinámica de la población; las migraciones, y las diversas categorías socio profesionales en los censos de 1869 y 1881 y también se avanzará en la descripción de las actividades económicas en el distrito.

Hacia finales del siglo XIX y principio del XX, el municipio de La Matanza estaba sufriendo una serie de transformaciones a partir de la instalación de ramales ferroviarios, que reforzaron su integración como área periurbana de la ciudad de Buenos Aires. Precisamente se propone develar cuál fue el impacto de estas transformaciones a nivel de la población local, realizando, en algunos casos, un estudio comparativo con la vecina ciudad de Buenos Aires.

El partido de La Matanza durante el modelo agroexportador

Luego de la caída de Rosas en Caseros, en 1854 se crearon las municipalidades en la provincia de Buenos Aires, a partir de aquí los antiguos partidos se convirtieron en municipios que poco a poco lograron su

autonomía. En La Matanza su primera corporación municipal se formó en 1855. Sin embargo recién en diciembre de 1856 se creó el pueblo de San Justo que sería la cabecera del partido.

Hasta 1865 el partido de La Matanza ocupaba una superficie casi el doble de la actual. Según el Registro Estadístico de Buenos Aires de 1857, comprendía un área de cien leguas cuadradas, esto es aproximadamente 520 Km 2, en esa época contaba con 2.444 habitantes.

El 24 de octubre de 1864 la legislatura provincial sancionó una ley que creaba ocho nuevos partidos en la campaña interior del Salado: Rivadavia. Viedma, Gral. Las Heras, Suipacha, Moreno, Merlo, Chacabuco y Ramallo. El 24 de febrero de 1865, por decreto se imponen los límites de los partidos bonaerenses. Así el territorio de La Matanza fue reducido para formar los partidos de Merlo y Gral. Las Heras, su superficie se asemejaba a la actual¹⁴⁷. En 1878 su superficie fue nuevamente reducida para formar el partido de Marcos Paz, de esta forma sus límites se van conformando a su superficie actual de 324 Km 2.

Su territorio fue dividido en seis cuarteles, cada uno a cargo de un alcalde:

Número de Cuartel	Localidades actuales
Primero	San Justo, parte de I Casanova, Lomas del Mirador
Segundo	Villa Luzuriaga. Ramos Mejía. Lomas del Millón.
Tercero	Tablada, Tapiales, Aldo Bonzi, Villa Celina, Villa Madero, Ciudad Evita
Cuarto	I. Casanova, Rafael Castillo, Parte de Laferrere.
Quinto	Parte de Laferrere y González Catán
Sexto	Virrey del Pino

¹⁴⁷ Registro Oficial de la Provincia de Buenos Aires, año 1865, p. 61

Hacia el comienzos del siglo XX, los dos únicos centros urbanos con los que contaba el municipio eran San Justo y Ramos Mejía, este último que había surgido a la vera de la vía del Ferrocarril Oeste y transformado en pueblo en 1773.

La instalación en 1897 de Los Nuevos Mataderos o Mercado de Hacienda de Liniers, en terrenos linderos con La Matanza, trajo aparejado la instalación de fábricas de sebo, carnicerías, quintas y hornos de ladrillos. Esto aceleró el proceso de urbanización de los terrenos más próximos a la ciudad de Buenos Aires. A principio del siglo XX se originaron aquí los barrios de Lomas del Mirador, Villa Insuperable y Villa las Fábricas (actual Villa Madero). También por ese entonces se intensificaron los loteos en la zona de Ramos Mejía¹⁴⁸.

La instalación del ferrocarril también contribuyó al poblamiento del Partido. El primer ramal ferroviario levantado en el territorio matancero fue el perteneciente al Ferrocarril Oeste propiedad del Gobierno de la Provincia de Buenos Aires creado en 1857, cuya cabecera se hallaba en la estación del Parque (actual Tribunales). En 1858, A partir de la donación de terrenos por parte de la Sra. María Antonia Segurola de Ramos Mejía, se estableció una estación que se llamó San Martín, luego Lavalle y desde 1872 Ramos.¹⁴⁹ La instalación del ferrocarril no sólo tuvo efectos económicos, sino que también potenció la urbanización de la zona.

En 1884 se inauguró el tramo matancero del ferrocarril Haedo – La Plata con la apertura de la estaciones San Justo y Tablada. Estas estaciones

¹⁴⁸ Para ampliar véase: ROMERO, Laura; SINNER, Rosana, *La urbanización temprana en el Partido de La Matanza (1890-1915)*, En: AGOSTINO, Hilda Noemí *Actas de las Primeras Jornadas de historia regional de La Matanza*, Universidad Nacional de La Matanza, San Justo, 2005.

¹⁴⁹ La estación antecede en varios años al pueblo. Los vecinos piden la fundación deeste y al formación de un nuevo partido en 1872 .Puede consultarse al respecto AGOSTINO, Hilda Noemí (2014) *Momentos fundacionales y acción vecinal. Nuevos aportes documentales les sobre Ramos Mejía*, en Carta Informativa de la Junta de Estudios Históricos XXXVI, San Justo, UNLaM, julio, Pag.49.

dinamizaron la economía de la zona abaratando los costos de fletes hacia la ciudad de la producción de las quintas y chacras locales.

En la década de 1910 el proceso de poblamiento, también se extendió hacia el interior del Partido siguiendo el trazado de las nuevas líneas férreas que se instalaron para fomentar el poblamiento con estaciones cada dos kilómetros. Una de ellas fue la del Ferrocarril Central Midland de capitales británicos, este ferrocarril de trocha angosta, partía del sur de la Ciudad de Buenos Aires y concluía en Trenque Lauquen en el extremo oeste de la Provincia de Buenos Aires, lindante con el entonces Territorio Nacional de La Pampa. Fue abierto, en su tramo matancero, entre 1909 y 1912 inaugurando en su jurisdicción sucesivamente tres estaciones: Aldo Bonzi, Isidro Casanova y Rafael Castillo (todas en 1911), surgidas para darle salida a la producción agropecuaria local y para el transporte de pasajeros.

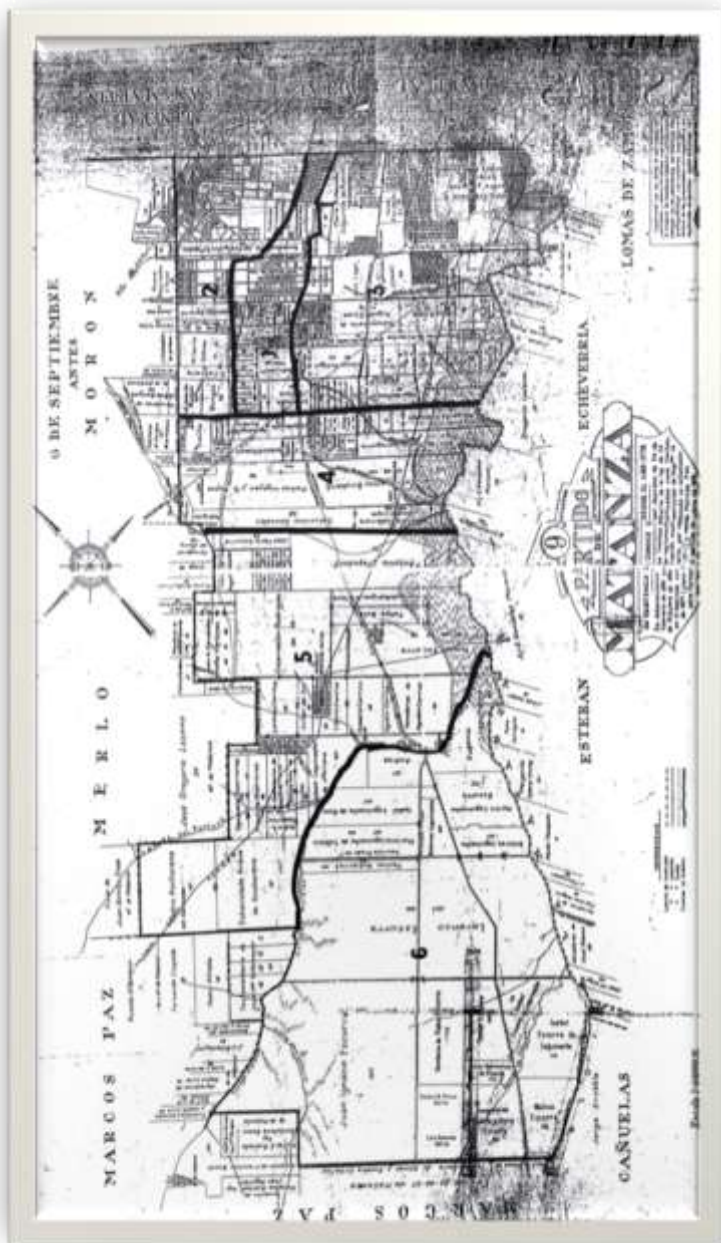
Con igual fin de fomento económico, anteriormente había surgido el ferrocarril de la Concesión De Bruyn y Otamendi por ley dictada en septiembre de 1904, para unir los puertos de Buenos Aires y Rosario mediante una trocha angosta. Pero ante la quiebra de la primera sociedad en 1905, se transfirió a una empresa de capital franco-belga, naciendo así la empresa Ferrocarril Central General de la Provincia de Buenos Aires (F.C.G.P.B.A) en 1907. En su tramo dentro del municipio se inauguraron entre 1907 y 1912 cinco estaciones destinadas a la carga de la producción agropecuaria local y el transporte de los residentes de los pueblos nacidos a su sombra. Estos fueron: Villa Madero (1907), Tapiales (1908), Laferrere (1911), González Catán (1910) y 20 de Junio junto al antiguo pueblo de Pontevedra. Estas paradas ferroviarias se transformaron en foco de dinamismo económico e impulsoras de la urbanización de los pueblos que se crearon junto a ellas¹⁵⁰.

A continuación, plano del Partido de La Matanza del año 1933. La parte superior corresponde a la zona lindera con la ciudad de Buenos Aires. Los números y los contornos

¹⁵⁰ REID, Pablo, *Los ferrocarriles en La Matanza*, En: Carta informativa N° XI, Junta de Estudios Históricos, Universidad Nacional de La Matanza, diciembre de 2004.

Sextas Jornadas de Historia Regional de La Matanza

*más gruesos indican límites y números de los cuarteles en los que se dividía el municipio.
(Provincia de Buenos Aires. Archivo Histórico de Geodesia)*



Ya hacia fines del siglo XIX, el crecimiento de la ciudad de Buenos Aires generó un amplio mercado para los alimentos, entre los que se destacaban los lácteos y las hortalizas. Además, el establecimiento de la industria láctea hizo del tambo un negocio rentable.

De esta forma los partidos más próximos a la ciudad se fueron especializando en una producción destinada al mercado porteño que se hallaba en crecimiento.

Las actividades productivas en La Matanza

Las actividades económicas de La Matanza en la segunda mitad del siglo XIX siguieron el derrotero de la economía nacional incorporándose al modelo agro exportador. Los censos mencionados anteriormente aportan datos en ese sentido, los que permiten dar una idea de las actividades económicas.

En cuanto a la producción ganadera hacia 1881 se ve la preponderancia del ovino frente al vacuno, siguiendo las tendencias del mercado de la época volcado a la producción de lana. Esta preponderancia desaparece en 1895. En 1914, con el desarrollo de la industria frigorífica y el fin la “fiebre del lanar” queda el ganado vacuno como principal producción a nivel local.

Con respecto a la agricultura, en 1881, se hallaban censadas como “tierras de chacras” 8742 hectáreas, mientras que para pastoreo hay 24.908 hectáreas. Esto guarda relación con el perfil ganadero que tenían los cuarteles 4º, 5º y 6º del partido hacia fines del siglo XIX.¹⁵¹

Siguiendo con las actividades productivas, a medida que nos acercamos hacia la ciudad de Buenos Aires, aparecen entre antiguas estancias, tambos y quintas, además hornos de ladrillos.

Ya entrado el siglo XX la producción agro ganadera estaba conformada por un 47,5 % de pequeñas explotaciones dedicadas a la producción hortícola, en

¹⁵¹ POMÉS, Raúl (2010), *Población, actividades productivas y estructura social en La Matanza (1855-1930)*, En: Carta Informativa XXV, Junta de Estudios Históricos, Universidad Nacional de La Matanza, San Justo, diciembre. P. 24

coexistencia con un sector ganadero de menor magnitud en cuanto al número de explotaciones, pero importante en relación a la superficie ocupada.

Sobre un total de 147 explotaciones dedicadas a la agricultura, las actividades de mayor intensidad corresponden al cultivo de frutas y hortalizas, el cual se levaba a cabo en un 45 % de los casos en superficies de hasta 25 has.

Con respecto a la producción ganadera, según el censo de 1914, el 70% ocupaban predios de entre 100 y 500 has. Cabe destacar que estos grandes establecimientos agropecuarios se encontraban en los cuarteles 5 y 6 del partido y se asimilaban en su estructura productiva a los de la región pampeana.

El sistema de arrendamiento de la tierra que caracterizaba a la Provincia de Buenos Aires también se dio en La Matanza. Aquí el 43% de los establecimientos hortícolas tenían arrendatarios italianos mientras que los españoles representaban el 12%.

Del total de explotaciones orientadas a la ganadería el 66% estaba en manos de argentinos, siendo un 19% propietarios y un 46% arrendatarios¹⁵².

También es para destacar la gran cantidad de vacas lecheras que existían en el partido (3278 en 1914), lo que permite pensar que los tambos y la explotación lechera fue también una actividad de importancia.

Con respecto al comercio en 1881 predominaban los almacenes con 26 locales y sólo había una botica y 3 barberías. Las actividades industriales eran prácticamente nulas, sólo había dos queserías, siete zapaterías y sólo un horno de ladrillo censado.¹⁵³

Para finalizar, cabe realizar un breve resumen a modo de conclusión de este apartado. Las actividades económicas predominantes en la segunda mitad del siglo XIX, estuvieron relacionadas fundamentalmente con la ganadería, sobre todo con la explotación de lana. Este panorama cambió a medida que nos

¹⁵² SVETLITZA de NEMEROVSKY, Ada (2002) Tendencias en la dinámica social agraria del partido de La Matanza, 1900-2000. Documentos de Trabajo N° 88, Universidad de Belgrano, marzo

¹⁵³ POMÉS, Raúl, op. cit. P. 25

acercamos al siglo XX y durante su primera década. El avance de la urbanización y el aumento de la población en la ciudad de Buenos Aires, se convirtió en un acicate para la producción de los cuarteles más próximos a la ciudad, aquí en pequeñas parcelas se instalaron quintas de verduras (que en 1914 ocupaban 1157 hectáreas en total) cuya producción se destinaba al abasto de la ciudad. Además de tambos dedicados a la producción lechera y hornos de ladrillos¹⁵⁴. La instalación de los ferrocarriles le permitió a la producción tener una rápida salida hacia el mercado consumidor de la ciudad de Buenos Aires.

La dinámica de la población

Antes de analizar los datos proporcionados por los censos se definirán algunos términos considerados relevantes.

Así la dinámica demográfica se expresa por las variaciones cuantitativas de la población entre los distintos censos. El crecimiento demográfico, *“es la resultante de la acción conjunta de dos saldos: el vegetativo (diferencia entre la natalidad y la mortalidad de la población), y el migratorio (diferencia entre los niveles de inmigración y de emigración). La evolución y las características que asumen estos cuatro fenómenos dependen a su vez de un amplísimo conjunto de factores demográficos y extra-demográficos, razón por la cual el crecimiento de la población constituye tanto un indicador de síntesis de la dinámica demográfica de un país como un aspecto clave en relación con el crecimiento económico y el desarrollo.”*¹⁵⁵

En cuanto a la dinámica poblacional del municipio, se pueden extraer datos de los mencionados censos, siendo la variación de la cantidad de habitantes la que se expresa en el siguiente cuadro.

¹⁵⁴ En el Archivo Histórico Municipal se hallan gran cantidad de legajos relativos a la instalación de hornos de ladrillos.

¹⁵⁵ OTERO, Hernán. (2007). “El crecimiento de la población y la transición demográfica”. En: TORRADO, Susana (Comp.), *Población y bienestar en la Argentina del primero al segundo Centenario* (Vol. 1). Buenos Aires; Edhasa.P. 339.

CENSO	1869	1881	1895	1914
HABITANTES	3248	3771	4498	17935
SUPERFICIE	460 Km2	337 Km2	324 Km2	324 Km2

Analizando estos datos se puede observar el crecimiento de la población entre 1869 y 1914. En el primer período inter censal de 12 años hubo un leve crecimiento de la población de 523 personas, mientras que el crecimiento medio es de 43 personas por año. En el segundo período de 14 años la población creció en 727 habitantes y la media es de 51 habitantes por año, mientras que en el tercer intercensal de 19 años el incremento llega a 13.437 con una media de 707 por año. La cifras son elocuentes, el período que sigue al censo de 1895 es el de mayor incremento de la población, coincide con el apogeo del modelo agro exportador y la masiva llegada de inmigrantes extranjeros, cuyo aporte fue fundamental. En un período de 45 años la población creció cinco 5,5 veces. Mientras que en el total de la provincia creación 4,3 veces.

CENSO	1869	1881	1895	1914
HABITANTES	495.107	526.581	921.168	2.086.948

Dinámica de la población de la provincia

También se pueden comparar estas cifras con el crecimiento de la población en la ciudad de Buenos Aires.

CENSO	1869	1887	1895	1914
HABITANTES	187.126	433.375	663854	1.576.597

Dinámica poblacional en la Ciudad de Buenos Aires.156

¹⁵⁶ GOBIERNO DE LA CIUDAD DE BUENOS AIRES. Sistema estadístico. Anuario estadístico (en línea) Capítulo 1: dinámica y estructura de la población.

Con respecto a la ciudad de Buenos Aires, el crecimiento en el primer período intercensal fue de 2,3 veces del total. En el segundo intercensal el crecimiento fue de 1,4 veces, mientras que el tercero fue de 2,4 veces. La población de la ciudad de Buenos Aires experimentó un crecimiento en los 45 años del período de 8,4 veces su población.

Sin dudas el estudio comparativo de la dinámica poblacional de las tres jurisdicciones no permite afirmar que el crecimiento de la Matanza con 5,5 veces de crecimiento de su población, se halla en un término medio entre la ciudad de Buenos Aires con 8,4 y la Provincia con 4,3. Esto se puede explicar por la cercanía de La Matanza de la ciudad de Buenos Aires y el carácter eminentemente rural de gran parte de su territorio.

La estructura de la población

Los censos también nos brindan datos sobre la estructura de la población, o sea su composición por grupos etarios, sexo y nacionalidad. En el caso del censo de 1869, el informe final no especifica la población por origen, por edad y sexo. Sin embargo, estos datos se pudieron obtener a partir del análisis de las cédulas censales. En este caso se contabilizaron uno por uno los individuos censados y se cuantificaron las cifras dando como resultado el gráfico 4. A partir de la lectura de los gráficos se podrán extraer algunas conclusiones. Para su elaboración se han agrupado las cohortes de edades en períodos de 10 años, para simplificar su lectura y análisis.

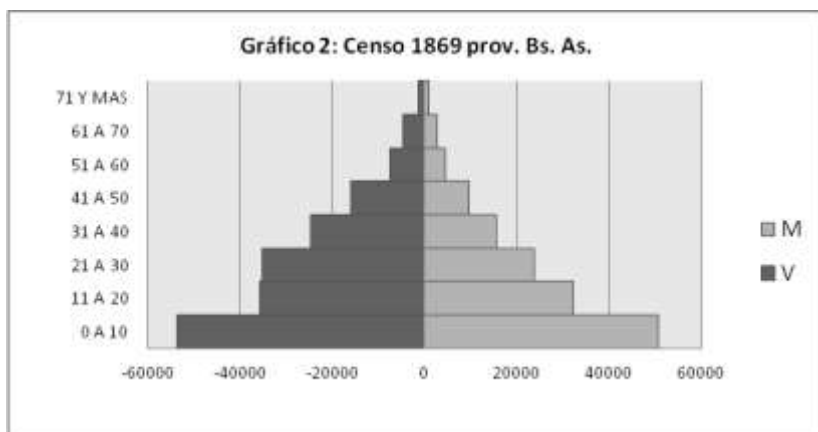
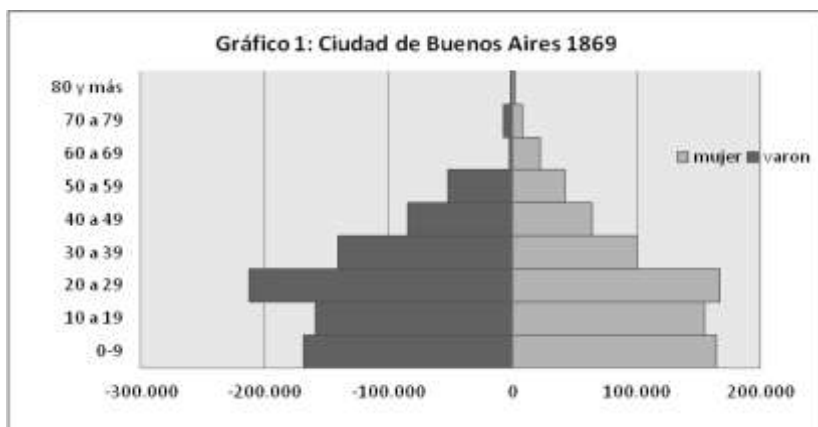
Para el caso del primer censo nacional, se elaboraron las pirámides de la Ciudad de Buenos Aires (Gráfico 1), el resto de la Provincia¹⁵⁷ (Gráfico 2) y La Matanza (Gráfico 3). En el caso de la ciudad se puede observar que la mayor cantidad de habitantes está en el rango de 20 a 29 años, tanto varones, y en menor medida mujeres. En el caso de la provincia de Buenos Aires, la pirámide tiene un perfil más triangular que se condice con la estructura de una

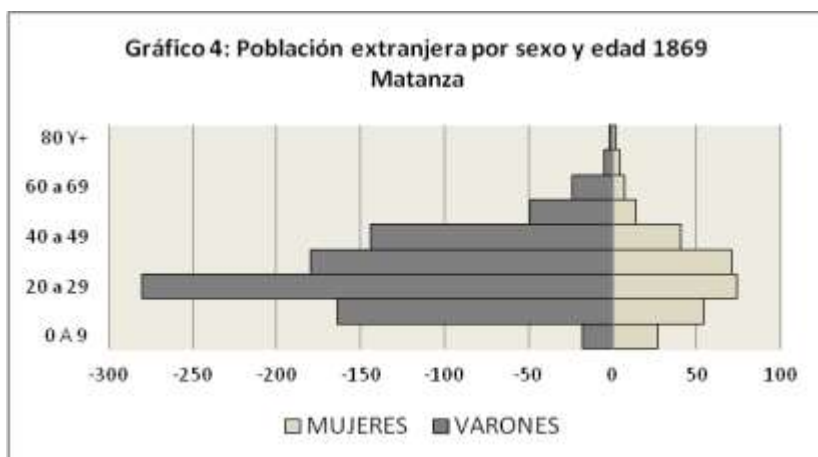
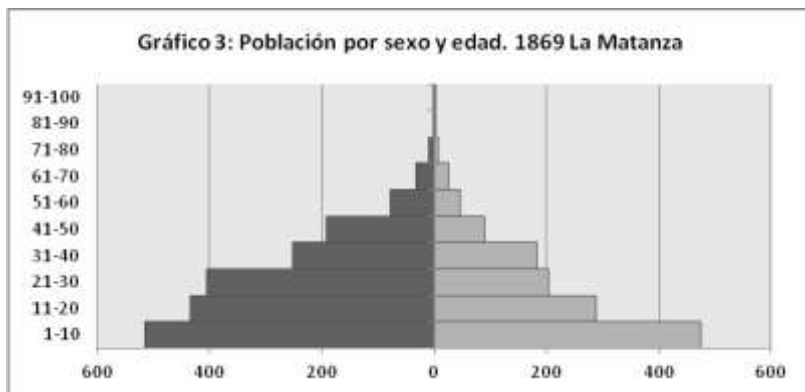
Disponible en:

http://www.buenosaires.gob.ar/areas/hacienda/sis_estadistico/anu_estadistico/capitulo%201.htm Consulta 18/09/2015

¹⁵⁷ En este caso la ciudad de Buenos Aires estaba incluida en la provincia.

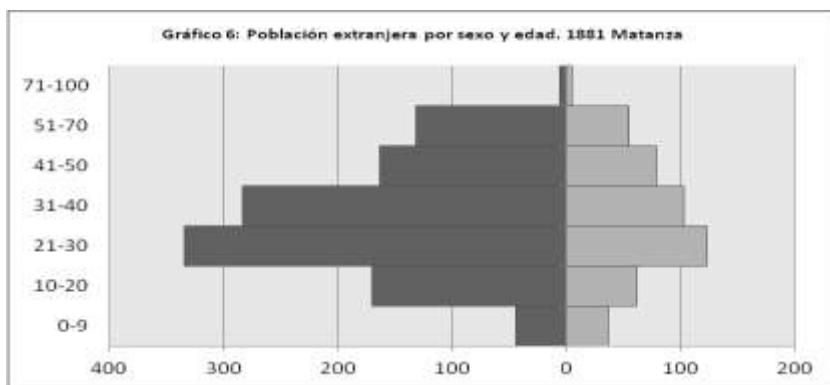
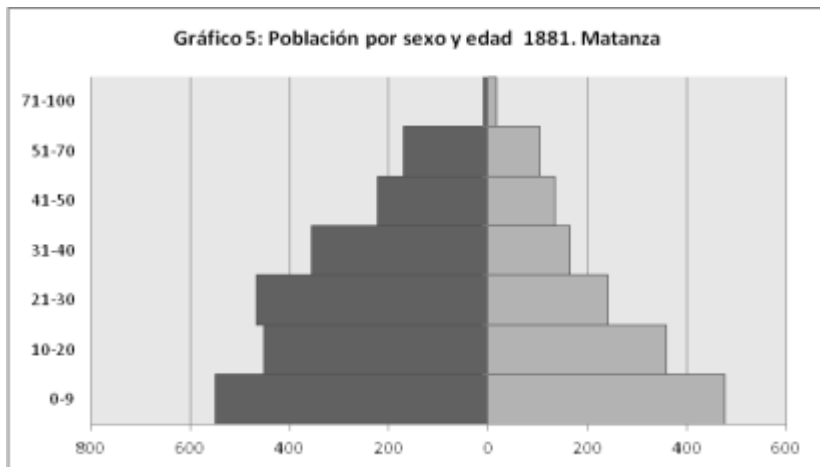
población más joven, pero si comparamos el perfil del sector femenino con el de los varones, se ve que en las cohortes de edades entre 11 y 30 años se halla mayor población masculina que femenina. Algo similar ocurre en el caso de La Matanza, donde el gráfico presenta un corrimiento hacia la izquierda por la mayor cantidad de varones, sobre todo entre los 11 y los 30 años. Estas distorsiones se explican por la presencia de inmigrantes, ya que la mayoría de ellos eran varones en edad productiva (Cfr. Gráfico 4), por lo que se observa con distinta magnitud según el territorio, un corrimiento de los gráficos hacia el lado masculino, lo que indica mayor cantidad con respecto a las mujeres. Este fenómeno se va a acentuar en los guarismos de los censos posteriores.





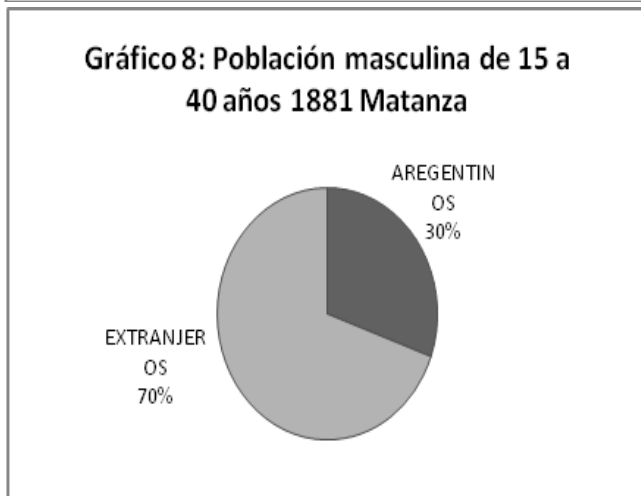
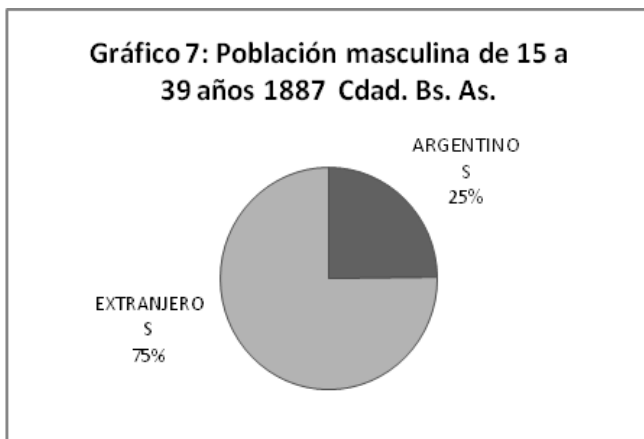
En el gráfico 4 se puede ver la poca cantidad de individuos de hasta nueve años creciendo la magnitud a medida que aumentan las edades, el corrimiento hacia la izquierda del perfil correspondiente a los varones y la gran cantidad de estos en edad productiva se explica por la gran presencia de inmigrantes masculinos, ya que estos eran mayoritariamente los que llegaban al país.

Datos más completos ofrece el Censo general de la Provincia de Buenos Aires de 1881. Se han elaborado las pirámides que grafican la estructura de la población en el partido de La Matanza (gráfico 5).



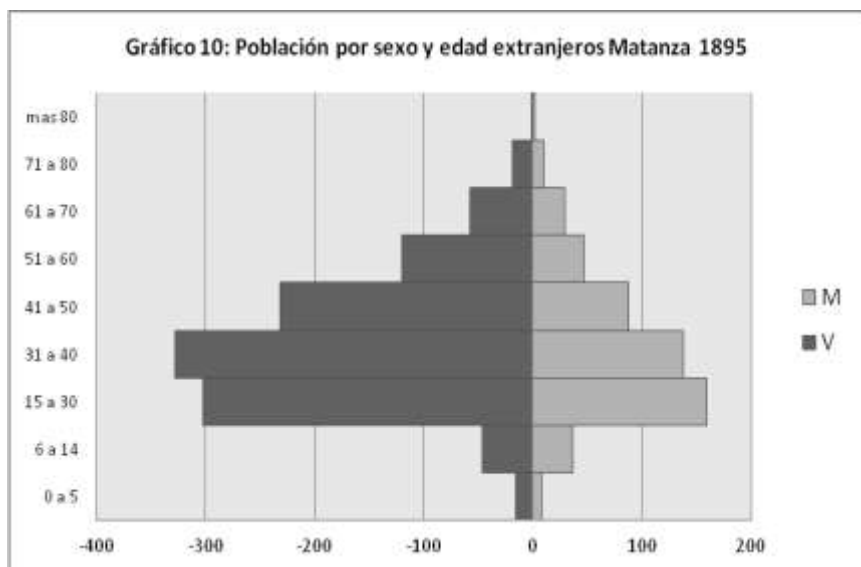
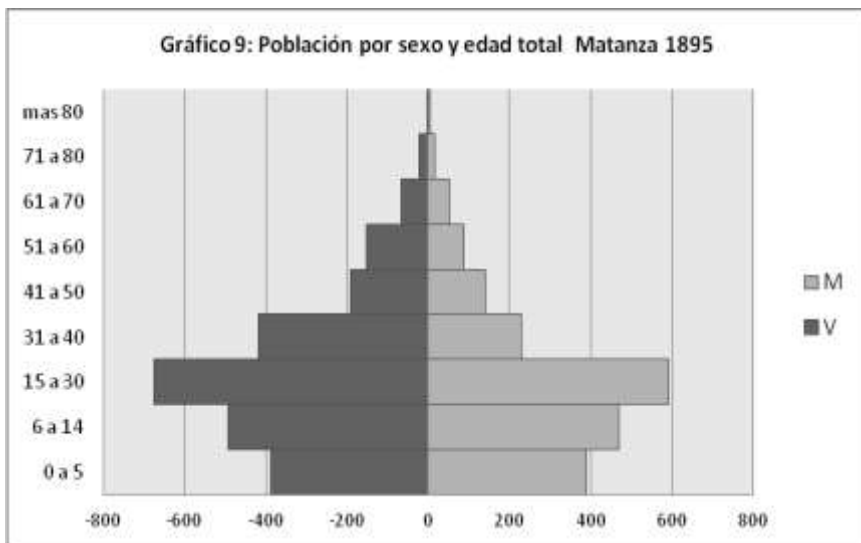
Igual que en el caso de 1869, se observa la distorsión en el perfil masculino de la pirámide, también en las franjas etarias de 10 a 40 años se nota la mayor cantidad de población masculina, mientras que el perfil femenino guarda una forma más triangular y escalonada. Pero aquí se puede desglosar la presencia de extranjeros en la estructura (Gráfico 6). En este caso, también se ve que entre ellos hay pocos niños de 0 a 9 años, siendo la mayoría población entre 21 y los 40 años con preeminencia masculina. La cantidad de población extranjera masculina económicamente activa (15 a 40 años) en ese momento

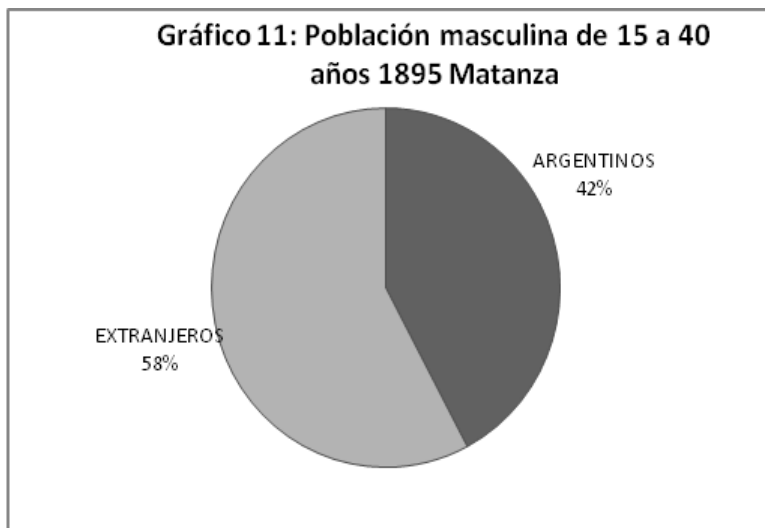
representaba un 70% del total (Gráfico 8). En este caso se asemeja a las cifras para la ciudad de Buenos Aires con un 75 % de varones extranjeros de 15 a 39 años (Gráfico 7)



Para 1895, los datos obtenidos se han expresado en los siguientes gráficos. En cuanto a la estructura por sexo y edades (Gráfico 9), se destaca también la población que se encuentra entre los 15 y los 30 años, siendo menor la población entre 31 y 40, cosa que no era tan marcada en el gráfico correspondiente al año 1881, pero en este caso también se observa una similitud en los perfiles de los gráficos correspondientes a extranjeros (Gráfico

10). Por otra parte se registró un merma en el porcentaje de población económicamente activa de origen extranjero con respecto a 1881, que paso del 70% al 58% (Gráfico 11).





Estas variaciones se pueden explicar a partir de la llegada de inmigrantes y la posterior movilidad interna que estos realizaban.

Lamentablemente los libros del tercer censo nacional, no incluyen la estructura de la población por sexo y edad dividida por partidos o departamentos, por lo que resulta imposible realizar los gráficos para ese momento.

Las migraciones

Antes de seguir con el impacto migratorio a nivel poblacional se analizará el tratamiento que le dan al tema los censos en cuestión. Así opina Otero al respecto: *“Para la traducción del proceso migratorio al lenguaje matricial, los censos recurrieron, como es sabido, a la presentación de los stocks de población no nativa (distinguiendo las nacionalidades en los extranjeros y los orígenes provinciales en los argentinos) existentes en cada una de las unidades espaciales retenidas”*.¹⁵⁸ Más adelante afirma que, *“Esencialmente verdadera como imagen “final”, la interpretación censal simplificó en forma radical el fenómeno migratorio al considerar que los resultados del proceso*

¹⁵⁸OTERO, H. (2006). *Estadística y Nación...* Op. Cit.PP. 305-306.

*(esto es, la existencia de saldos migratorios positivos o negativos) traducen automáticamente un recorrido lineal entre polos con saldos negativos (el interior, el campo) y positivos (el Litoral y la ciudad), lo que dejaba de lado la migración de corta distancia y los flujos de retorno. De este modo, la multiplicidad de trayectos posibles (en especial los urbano-rural, los rural-rural y los urbano-urbano) desaparecieron opacados por los movimientos de mayor significación cuantitativa”.*¹⁵⁹

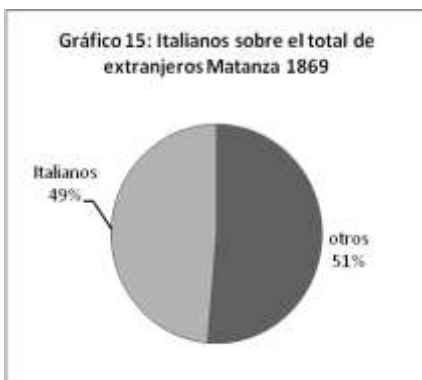
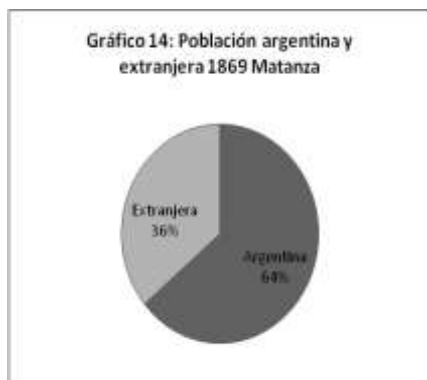
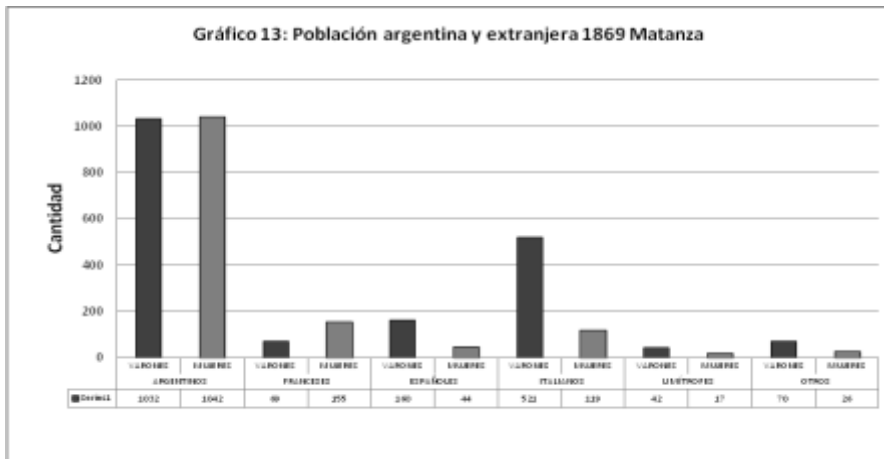
De esta manera los censos dan estas cifras para La Matanza.

En el gráfico 12, se observan los cambios en el número de pobladores nativos y extranjeros de acuerdo a cada censo para el partido de La Matanza. Se destaca el crecimiento en el último período intercensal.



Para 1869 la composición de la población argentina y extranjera es de 64 y 36% respectivamente (Gráfico 14), siendo la colectividad italiana la mayor, seguida por la española y la francesa, siendo mucho menor los extranjeros provenientes de otros países de Europa y de países limítrofes (Gráfico 13). Es de destacar el alto porcentaje que representaban los italianos dentro de los extranjeros, cifra que llegaba al 49% (Gráfico 15).

¹⁵⁹ IBÍDEM. P. 313.



Con respecto al censo de 1881, las cifras son similares a las del censo anterior con los italianos, españoles y franceses como las colectividades más numerosas (Gráfico 16), siendo la cantidad de extranjeros un poco superior con un 42% (Gráfico 17), mientras que dentro de estos los italianos representaban un 50% (Gráfico 18).

Gráfico 16: Población argentina y extranjera 1881 Matanza

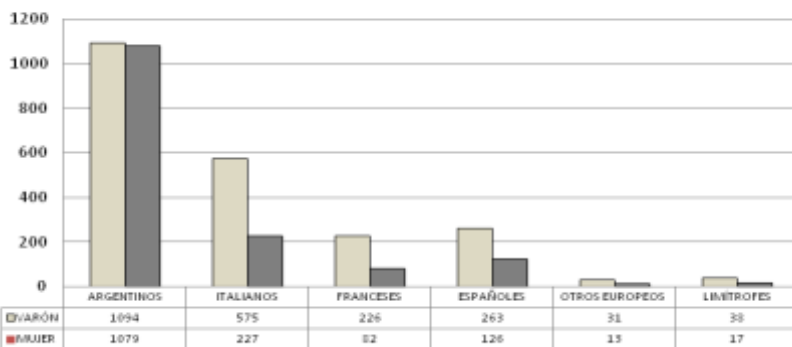


Gráfico 17: Población argentina y extranjera 1881 Matanza

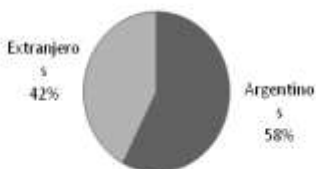
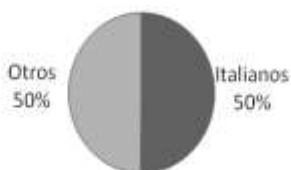
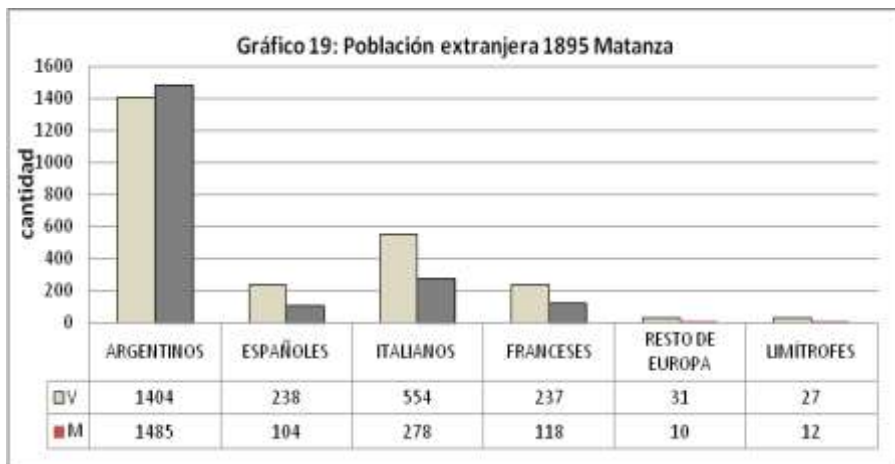


Gráfico 18: Italianos sobre el total de extranjeros 1881 Matanza



Para terminar con la composición de la población por nacionalidad, se hará referencia a los censos de 1895 (Gráfico 19) y 1914.



En estos caso los guarismos siguen mostrando un importante aporte de los extranjeros al total de la población (gráfico 20 y 22) y un considerable aporte de la colectividad italiana que se destaca por su cantidad del resto (Gráficos 21 y 25), en todo el período estudiado el porcentaje promedio de extranjeros se halla en el 39%, mientras que de ellos los italianos representan una media del 46% del total de extranjeros.

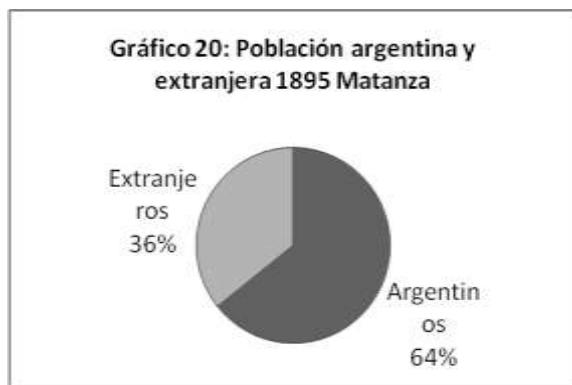


Gráfico 21: Italianos sobre el total de extranjeros Matanza 1895

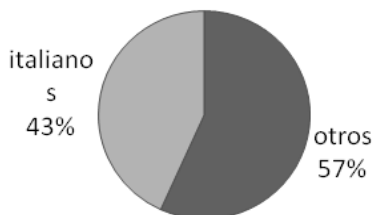


Gráfico 24: Población argentina y extranjera 1914 Matanza

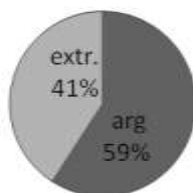
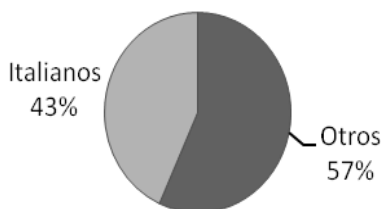


Gráfico 25: Italianos sobre el total de extranjeros 1914 Matanza



Es de destacar, también, la poca cantidad de migrantes internos que se censaron, como se observa en el siguiente cuadro.

Población argentina por origen

Provincia/Región	1869	1895
	Cantidad	Cantidad
Cdad. Bs. As.		23
Pcia. Bs. As.	1963	2829
Santiago	47	5
Córdoba	36	11
Tucumán	11	-----
Resto	17	19

Con respecto a los datos obtenidos sobre origen de la población argentina, Otero afirma que: *“En lo atinente a las migraciones internas y conforme al criterio de población de hecho y a la pregunta formulada por los encuestadores (“provincia o territorio de nacimiento” para los argentinos censados fuera de su provincia natal), los censos nacionales contabilizaron el número de migrantes presentes en cada lugar durante el empadronamiento, lo que constituye la expresión del saldo de migrantes de cada origen en un determinado tiempo. De este modo, dado que no fueron previstas preguntas tales como los años de residencia en la zona de llegada, la cantidad de entradas y salidas, o el último lugar de procedencia cuando este era distinto del sitio de nacimiento, resulta imposible a partir de tales fuentes formarse una idea de las migraciones en términos de procesos o de trayectorias. Esta manera de medir las migraciones sobre la base de los stocks presentes en los lugares de llegada habría de tener importantes efectos en las interpretaciones posteriores de los censistas. Por un lado, la medición de stocks favoreció una imagen del proceso migratorio reducida a la exposición de saldos positivos o negativos de población en cada una de las jurisdicciones. Por otro, la medición del proceso mediante preguntas formuladas en la zona de arribo facilitó, como luego veremos, el deslizamiento ideológico hacia una interpretación de la movilidad de la población comandada casi con exclusividad por factores de atracción imperantes en las zonas de llegada.*

*En el primer caso, y siguiendo la preocupación dominante por las leyes de crecimiento, los censistas expusieron los resultados en los clásicos términos dicotómicos de provincias ganadoras y perdedoras de población. (...)*¹⁶⁰

Distribución de la población

A continuación se hará una aproximación a la distribución de la población en el partido de La Matanza, pero antes se definirá que entendían por urbano y rural los censistas, para esto seguiremos nuevamente a Otero, para quien, “*la grilla urbana rural resultaba (...) demasiado compleja y no admitía respuestas únicas ni contundentes, ni siquiera en el abstracto nivel de su formulación teórica. (...) los censistas decidieron adoptar el criterio de los censos italianos de 1871 y 1881, que postulaba como “centros urbanos todos aquellos que habían sido así considerados por las respectivas comisiones” (1895: II: XXIV). Esta decisión permitía evitar tanto el criterio numérico abstracto como el establecimiento de criterios únicos, válidos para todo el país. Se argumentaba así, siguiendo con prolijidad el texto de los censistas italianos, que un poblado muy pequeño en un lugar de hábitat disperso “adquiere la importancia de un centro de población al cual pueden considerar como cabeza las personas que viven aisladas en la campaña y lejos de otros centros mayores”, situación por cierto distinta de la de un poblado pequeño en áreas de población muy densa y de fácil comunicación con centro de importancia. Estas consideraciones dieron una definición de lo urbano basado en el criterio de “importancia relativa” de cada centro con respecto tanto a su entorno geográfico como a su ubicación también relativa, en una red urbana mayor. Subyacente a esta interpretación se encuentra el concepto de ciudad como aglomeración, vale decir, como un “área continua que comprende edificios más o menos cercanos uno de otro y vinculados entre sí por una red de calles” (Vapnarsky, 1979), criterio físico que se corresponde con lo que habitualmente se denomina pueblo o ciudad y que en los censos decimonónicos aparece con la denominación de “centro poblado”. En esencia, esta concepción física de lo urbano remite a un modo de percepción del espacio de carácter visual (la contraposición más o menos evidente entre la*

¹⁶⁰ Ibídem, p. 311

*población aglomerada y dispersa) más que abstracto, como ocurre con las definiciones de lo urbano basadas en criterios ecológicos y jurídicos?*¹⁶¹

Se concluye a partir de lo expresado por Otero que la adjudicación de espacio urbano y rural, quedaba en gran medida a consideración del censista, por lo que no se puede decir que estas cifras comprenden tales o cuales centros urbanos. Dentro del municipio de La Matanza había dos: Ramos Mejía y San Justo, pero en la primera década del siglo XX la urbanización se extendió desde la ciudad de Buenos Aires a sus localidades matanceras vecinas. Por lo que para analizar los datos siguientes hay que tener en cuenta estas consideraciones.

CENSO 1869	URBANA	RURAL
TOTAL	1001	2247
PORCENTAJE	30%	70%
CENSO 1881	-----	-----
TOTAL	1151	2620
PORCENTAJE	30,5%	69,5%
CENSO 1895	-----	-----
TOTAL	2082	2416
PORCENTAJE	36%	64%
CENSO 1914	-----	-----
TOTAL	6210	11725
PORCENTAJE	34,6%	65,4%

¹⁶¹OTERO, H. (2006). *Estadística y Nación...* Op. Cit.PP. 305-306.

Se puede observar que en el período estudiado la Matanza era un partido con mayoría de población rural y en el cual la población urbana oscilaba en cifras alrededor del 30%. Además en el cuadro inferior aparece la población discriminada según las divisiones territoriales del municipio para 1914, en tal sentido los cuarteles 1°, 2°, y 3°, son los más poblados, esto se explica por ser en ellos donde se encuentran los dos centros urbanos del partido: Ramos Mejía (cuartel 2°) y San Justo (cuartel 1°), además los tres son los que limitaban con la ciudad de Buenos Aires, y en ese sector se hallaban en proceso de urbanización.

CUARTEL	A: ARGENTINOS			B: EXTRANJEROS			A+B		
	V	M	T	V	M	T	V	M	T
1°	988	1063	2051	576	355	931	1564	1418	2982
2°	1921	1933	3854	1566	1011	2577	3487	2944	6431
3°	1932	1757	3689	2052	1062	3114	3984	2819	6803
4°	199	161	360	228	81	309	427	242	669
5°	260	249	509	277	72	349	537	321	858
6°	91	56	147	38	7	45	129	63	192
TOTAL	5391	5219	10610	4737	2588	7325	10128	7807	17935

Mundo de trabajo

El censo nacional de 1869 y el de la provincia de Buenos Aires de 1881 brindan datos sobre las profesiones u ocupaciones. Por la interpretación de estos datos se intenta demostrar la viabilidad y la prosperidad de la Nación, y la formación ciudadana, así lo afirma Otero: *“caracterizar los “más sólidos vínculos” sobre los que edificar la nueva sociedad. La enumeración (que no supone aquí necesariamente*

orden o jerarquía) de dichos vínculos incluye dos dimensiones básicas: por un lado, la percepción de los habitantes como trabajadores y, por otro, el análisis de los lazos que los ligaban con la Nación y que, conforme al concepto de ciudadanía del modelo liberal dominante, se vinculaban con la instrucción y la propiedad¹⁶².

En cuanto al mundo del trabajo, el citado autor afirma que, “La adopción de la nomenclatura laboral italiana, por ejemplo, determinó una grilla de percepción orientada a poner de manifiesto las virtudes del modelo agroexportador para el que la industria manufacturera desempeñaba un rol secundario y, consecuentemente, contribuyó a la no visualización del mundo obrero. En igual sentido, se asiste –probablemente a imitación del modelo norteamericano –a una licuación estadística del desempleo mediante la supresión de las preguntas orientadas a su medición. Desde estas perspectivas, la contribución más clara de los censos de población al estudio de la cuestión social consistió ante todo en la licuación de algunos referentes empíricos cruciales y en su análisis discursivo a partir de consideraciones de carácter educativo y moral”.¹⁶³ Esto se observa al analizar las cédulas censales, además en tal sentido se vio que los criterios utilizados para relevar a la población en general y en este particular, variaba de un censista a otro. Los censos establecían la edad de 14 años como edad a partir de la cual se debía consignar la profesión, esto se debía a que a esa edad terminaba el período escolar obligatorio para el Estado y también la edad mínima para contraer matrimonios. Sin embargo a través del análisis de las cédulas censales se pudo observar que no todos los censistas tenían claro este precepto, ya que se han hallado personas de 11, 12 y 13 años con profesiones consignadas, en estos casos por lo general se trataban de profesiones relacionadas con la vida doméstica como por ejemplo sirvientes o sirvientas, dependientes o jornaleros. También en el ámbito rural, algunos censistas anotaron a menores de aquella edad con la profesión de los adultos con quienes supuestamente convivían. Según Otero: “La importancia de la incorporación de las categorías ocupacionales se fundaba (...) en dos razones fundamentales. Por un lado, su utilidad para el estudio de la población desde el punto de vista económico (distribución de las profesiones como indicador de

¹⁶²OTERO, Hernán. (2006). *Estadística y Nación. Una historia conceptual del pensamiento censal de la Argentina moderna, 1869-1914*. Buenos Aires; Prometeo Libros. P. 252.

¹⁶³Idem. PP. 296-297.

modernización económica del país), aspecto que, de modo aproximado, equivalía en sus propias palabras a “una estadística de las clases sociales”; por otro lado, porque los principales hechos demográficos (mortalidad, nupcialidad, criminalidad) “varían según las diversas profesiones”. (...) las profesiones permitían definir “la fisonomía moral e industrial de cada uno de los Estados” y, por tanto, contribuían a la evaluación de la situación general del país en términos de equilibrios regionales”.¹⁶⁴



Del análisis de los libretos del censo de 1869 y del informe del de 1881, se pudieron extraer algunas conclusiones. El caso de 1869 se consigna en el gráfico 26, mientras que el de 1881 se aprecia en el gráfico 27. En ambos casos se han agrupado las ocupaciones para poder graficarlas, según el tipo general al que pertenecían.

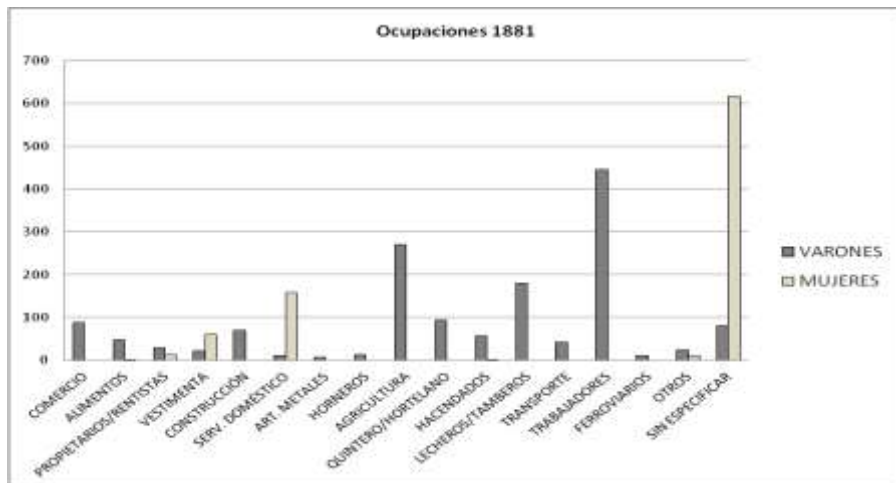
Para 1869 se agruparon las actividades afines bajo las denominaciones siguientes: comercio, alimentos (producción o transformación), propietarios,

¹⁶⁴Ídem. P. 253.

vestimenta (artesanos), construcción (albañiles y carpinteros), servicio doméstico (planchadoras, lavanderas, mucamas, etc.), artesanía de metales (herrereros), agricultura (labradores, agricultores, chacareros); quinteros, hacendados, lecheros, transportes (carreros, cocheros), como trabajadores se han agrupado los que cobran salario (jornaleros, empleados y otros trabajadores rurales), como encargados rurales: capataces y puesteros; militares y policías, otros (todos los que no se incluyen en los anteriores y no se pueden graficar por su pequeño número, como por ejemplo había dos curanderos, un cura, ocho preceptores, etc.

Estos datos se han podido obtener a partir del análisis de los libretos del censo. En estos existía un ítem que es “labores domésticas” bajo el cual están censadas la mayoría de las mujeres, hace referencia labores en el hogar sin remuneración, mientras que el grupo “servicio doméstico” es remunerado. La existencia del ítem “labores domésticas” hace que sea menor entre las mujeres el de “sin ocupación”

Para el caso del censo de la provincia de Buenos Aires de 1881, también se han agrupado las ocupaciones. Así en el Rubro “comercio” se hallan los censados como: Abastecedor, Acopiador, Almacenero, Comerciante, Vendedores. En el rubro “producción de alimentos”, Carnicero. Panadero. Pastero. Queseros. Molinero. Pescador. En “vestimenta” Zapateros. Costureras. Modistas. Sastre. En “construcción”, Carpinteros. Albañiles. Pintores. En “servicio doméstico”, Cocineros. Lavanderas. Planchadoras. “artesanos en metales”, Herrereros. Hojalateros. Fundidores. Bajo el título “agricultura se agruparon los censados como labradores, chacareros y agricultores. En el rubro “transporte”, Cocheros. Carreteros. Acarreador. En educación maestros y preceptores. En el rubro trabajadores se incluyeron, jornaleros, empleados, sirvientes, dependientes, jornaleros, boyeros, puesteros, domadores, leñadores. Para finalizar se incluyeron en “otros” las profesiones que no se adaptaban a ninguna de las ya mencionadas. En este caso no existe el ítem “labores domésticas” por lo que la mayoría de las mujeres aparecen “sin ocupación”.



Comparando las ocupaciones de ambos censos podemos observar que la mayoría de los habitantes correspondían al sector asalariado, sean jornaleros, peones o sean mujeres que trabajaban en el servicio doméstico. En el caso de las mujeres predominan sobre los varones en el servicio doméstico y la confección de vestimenta.

En ambos censos es de destacar la poca cantidad de censados como propietarios, lo que vendría a reafirmar lo extendido del arrendamiento en el partido.

También es de destacar que tanto en 1869 como en 1881 la cantidad de agricultores aparece estable con alrededor de 250 personas, mientras que crece notablemente las personas censadas como hacendados que pasan de 22 en 1869 a 58 en 1881. También es de destacar el incremento de la ocupación “lechero” que pasó de 67 en 1869 a 180 en 1881. Por otra parte los censados como quinteros y hortelanos en 1869 son apenas tres personas, mientras que en 1881 alcanzan a 94. Estas últimas ocupaciones se relacionan con el crecimiento de la ciudad de Buenos Aires, de la cual La Matanza se transformó en abastecedor de, además de granos y carne, de verdura y leche.

Consideraciones finales

Luego de lo expuesto se pueden extraer algunas conclusiones sobre la dinámica y la estructura de la población en el partido de La Matanza. Con respecto a la primera cuestión, desde 1869 y hasta 1914 la población del municipio sufrió un crecimiento que se acelera en el último período intercensal llegando la población total a 17935 habitantes en 1914, siendo el crecimiento de 13437 habitantes con respecto al censo anterior y de 707 personas por año el crecimiento medio anual. Esto coincide con el fuerte crecimiento de la inmigración que vivió nuestro país en la primera década del siglo XX y hasta el inicio de la Primera Guerra Mundial, coincidiendo también con el apogeo agroexportador. En cuanto a la estructura de la población, resalta en el perfil de los gráficos la mayor cantidad de habitantes varones, rompiendo el equilibrio demográfico entre ambos sexos. Esto se debe a la presencia de inmigrantes europeos, que arribaban, en muchos casos a nuestro país, los hombres solos. Por eso se destaca la gran cantidad de población de ese sexo en edad de trabajar que habitaba en La Matanza.

Esto se explica por las características económicas del partido, integrado al área periurbana de Buenos Aires como abastecedor de la ciudad de productos frescos hortícolas, leche y ganado, estas actividades demandaban mano de obra, para el trabajo en huertas y tambos, de los cuales se ocupaban mayoritariamente extranjeros y entre ellos sobresalían por su número los italianos, seguidos por españoles y franceses. En cuanto a la distribución de la población se hallaban más poblados los cuarteles linderos con la ciudad y era precisamente allí donde estaban ubicados los dos centros urbanos principales, Ramos Mejía y San Justo, y las quintas de hortalizas y verduras, además de los tambos que abastecían la ciudad. Hacia comienzos de la década de 1910, por la cercanía de los nuevos mataderos, se comienzan a urbanizar los sectores más próximos a ellos, sobre todo el cuartel 1° (Lomas del Mirador) y 3° (Tablada y Villa Circunvalación). Sin embargo todavía La Matanza era un distrito predominantemente rural con sólo alrededor del 30% de población urbana. En el período agroexportador la Matanza se integró al modelo, no sólo económicamente, sino también como receptor de población extranjera que cambió en gran medida la composición y estructura de su población, que en

muchos aspectos se parecía a la de la ciudad de Buenos Aires, gran polo de atracción de la población llegada de ultramar. Los cambios económicos y sociales, se ven reflejados en la estructura socio ocupacional del partido, en el que predominaban ocupaciones relacionadas con las principales actividades económicas desarrolladas en él.

Por otra parte, este trabajo refleja la importancia que tienen para el estudio de la historia local los censos de población de 1869, 1881, 1895 y 1914. Los gráficos aquí presentados son a modo de ejemplo y no como conclusión definitiva, ya que como se dijo oportunamente, este trabajo es solo un avance de otro de mayor alcance que pretende profundizar y ampliar lo aquí estudiado con el análisis de las cédulas censales, por lo menos en el caso de 1869 y 1895.

Cabe destacar también, que el alcance que tiene este tipo de fuentes excede lo meramente poblacional, abarcando también indicadores sociales y económicos que no fueron tratados aquí, pero que potencialmente permiten una mayor profundidad en el estudio de la realidad local del período.

Bibliografía

- AGOSTINO, Hilda Noemí (2007). Los inmigrantes que eligieron vivir en La Matanza. Argentina. Editorial CLM.
- AGOSTINO, Hilda Noemí (2005). Actas de las Primeras Jornadas de historia regional de La Matanza, Universidad Nacional de La Matanza, San Justo.
- AGOSTINO, Hilda Noemí, POMÈS, Raúl (2010), *Historia política, económica y social del partido de La Matanza. Desde la prehistoria hasta fines del siglo XX*, CLM editores, Ramos Mejía.
- ALBERDI, Juan B. (2009). Bases y puntos de partida para la organización política de la República Argentina. Buenos Aires. Terramar Ediciones.
- ARIÑO, Mabel. (2007). “Familias tradicionales, nuevas familias”. En: TORRADO, Susana (Comp.), *Población y bienestar en la Argentina del primero al segundo Centenario* (Vol. 2). Buenos Aires; Edhasa.
- BARBERO, María Inés, BERENBLUM, Rubén, GARCÍA MOLINA, Fernando y SABORIDO, Jorge (1998). Historia económica y social general. Buenos Aires. Ediciones Macchi.

- BOTANA, Natalio (1985), *El orden conservador. La política argentina entre 1880-1916*. Buenos Aires. Sudamericana
- CACOPARDO, María Cristina y MORENO, José L. “La emigración italiana meridional a la Argentina: calabreses y sicilianos (1880-1930)” en *Boletín del Instituto de Historia Argentina y Americana “Dr. E. Ravignani”*. Tercera Serie, núm. 3, 1er semestre de 1991 en http://ravignanidigital.com.ar/_bol_ravig/n03/n03a02.pdf (consultado en agosto 2015)
- CARDOSO, Ciro F, PÉREZ BRIGNOLI, H, (1999), *Los métodos de la historia. Introducción a los problemas, métodos y técnicas de la historia demográfica, económica y social*, Crítica, Barcelona
- FERRÁS, Graciela “Extranjero, raza y simulación en el pensamiento de José Ingenieros” en *Co-herencia*, vol.3, núm.4, enero-junio 2006, Pp.139-163 <http://publicaciones.eafit.edu.co/index.php/co-herencia/article/viewFile/567/513>
- FLORES CRUZ, Ramiro “El crecimiento de la población argentina”, en http://webiigg.sociales.uba.ar/pobmigra/archivos/Ramiro_Flores/Crecimiento.pdf
- GIBERTI, Horacio (1970), *Historia de la ganadería argentina*. Argentina. Hyspamerica.
- HALPERIN DONGHI, Tulio (2005). *Una nación para el Desierto Argentino*. Buenos Aires. Prometeo libros.
- HALPERÍN DONGHI, Tulio ¿Para qué la inmigración? Ideología y Política migratoria y aceleración del Proceso Modernizador: El caso argentino (1810-1914) <http://www.degruyter.com/view/j/jbla.1976.13.issue-1/jbla-1976-0129/jbla-1976-0129.xml?format=INT>.
- HALPERIN DONGHI, Tulio “La cuestión de la inmigración en las representaciones de la modernidad: 1880.-1910” en <http://www.pachami.com/Ensayos/Inmigraciony%20Modernidad.htm>
- HOBSBAWN, Eric (2006). *La era del Imperio 1875-1914*. Buenos Aires. Crítica-Grupo Editorial Planeta.

- INGENIEROS, José (2004). El hombre mediocre. Buenos Aires. Longseller S.A.
- LETTIERI, Alberto (2004). La civilización en debate. Historia contemporánea: de las revoluciones burguesas al neoliberalismo. Buenos Aires. Prometeo libros
- LIDA, Clara E. “Inmigración, Etnicidad y Xenofobia en la Argentina: La masacre de Tandil” en Revista de Indias, 1998, vol. LVIII, núm. 214 (Pp.541-554)
.http://revistadeindias.revistas.csic.es/index.php/revistadeindias
- LINDENBOIM, Javier. (2007). “La fuerza de trabajo en el siglo XX. Viejas y nuevas discusiones”. En: TORRADO, Susana (Comp.), *Población y bienestar en la Argentina del primero al segundo Centenario* (Vol. 1). Buenos Aires; Edhasa.
- LYNCH, John y otros (2002). Historia de la Argentina. Argentina. Grupo Editorial Planeta
- MEICHTRY, Norma C. (2007). “Emergencia y mutaciones del sistema urbano”. En: TORRADO, Susana (Comp.), *Población y bienestar en la Argentina del primero al segundo Centenario* (Vol. 2). Buenos Aires; Edhasa.
- OSZLAK, Oscar (1985). La formación del estado argentino. Buenos Aires. Editorial de Belgrano
- OTERO, Hernán (2006), *Estadística y Nación. Historia conceptual del pensamiento censal en la Argentina Moderna. 1869-1914*, Prometeo Libros, Buenos Aires.
- OTERO, Hernán, *Estadística censal y construcción de la Nación, 1869-1914*, En: Boletín del Instituto de Investigaciones Históricas “Dr. Emilio Ravignani”, Tercera serie, nums. 16 y 17, 2º semestre de 1997 y 1º de 1998, P. 125
- OTERO, Hernán. (2006). Estadística y Nación. Una historia conceptual del pensamiento censal de la Argentina moderna, 1869-1914 (1a. ed.). Buenos Aires; Prometeo Libros.
- OTERO, Hernán. (2007). “Censos antiguos: 1869, 1895, 1914, 1947”. En: TORRADO, Susana (Comp.), *Población y bienestar en la Argentina del primero al segundo Centenario* (Vol. 1). Buenos Aires; Edhasa.

- OTERO, Hernán. (2007). “El concepto de población en el sistema estadístico nacional”. En: TORRADO, Susana (Comp.), *Población y bienestar en la Argentina del primero al segundo Centenario* (Vol. 1). Buenos Aires; Edhasa.
- OTERO, Hernán. (2007). “El crecimiento de la población y la transición demográfica”. En: TORRADO, Susana (Comp.), *Población y bienestar en la Argentina del primero al segundo Centenario* (Vol. 1). Buenos Aires; Edhasa.
- PIGNA, Felipe (coordinador), BULACIO, Julio, CAO, Guillermo, DINO, Marta y MORA, Carlos (2010) BICENTENARIO. DOS SIGLOS DE LA ARGENTINA (1810-2010) Buenos Aires. A-Z editora.
- POMÉS, Raúl, *Población, actividades productivas y estructura social en La Matanza (1855-1930)*, En: Carta Informativa XXV, Junta de Estudios Históricos, Universidad Nacional de La Matanza, San Justo, diciembre de 2010.
- QUINTANILLA PÉREZ-WICHT, Pablo “La recepción del positivismo en Latinoamérica” en <http://facultad.pucp.edu.pe/generales-letras/biblioteca/la-recepcion-del-positivismo-en-latinoamerica/>
- REBORATTI, Carlos. (2007). “Los mundos rurales”. En: TORRADO, Susana (Comp.), *Población y bienestar en la Argentina del primero al segundo Centenario* (Vol. 2). Buenos Aires; Edhasa.
- REDONDO, Nélica. (2007). “Composición por edades y envejecimiento demográfico”. En: TORRADO, Susana (Comp.), *Población y bienestar en la Argentina del primero al segundo Centenario* (Vol. 2). Buenos Aires; Edhasa.
- REID, Pablo, *Los ferrocarriles en La Matanza*, En: Carta informativa N° XI, Junta de Estudios Históricos, Universidad Nacional de La Matanza, diciembre de 2004.
- ROMERO, José Luis (1976). *Las ideas políticas en Argentina*. Buenos Aires. FCE
- ROMERO, Laura; SINNER, Rosana, *La urbanización temprana en el Partido de La Matanza (1890-1915)*, En: AGOSTINO, Hilda. Actas de las Primeras Jornadas de Historia Regional de La Matanza, Universidad Nacional de La Matanza, San Justo, 2005.
- SÁBATO, Jorge (1991). *Notas sobre la formación de la clase dominante en la Argentina Moderna (1880-1914)*. Buenos Aires. Editorial Biblos.

- SABORIDO, Jorge (1998). Historia económica y social general. Buenos Aires. Ediciones Macchi.
- SARMIENTO, Domingo. F. (2011). Conflictos y armonías de las razas en América. Buenos Aires. Terramar Ediciones.
- SCHIFFINO, María B. “Nacionalismos y ciudadanía en el primer centenario” en CUADERNOS del Ciesal.Nº9/enero-junio 2011/artículos
http://www.fcpolit.unr.edu.ar/wp-content/uploads/articulo_Schiffino.pdf PP.48-69
- SMITH, Peter (1986). Carne y Política en la Argentina. Buenos Aires. Hyspamerica.
- SVETLITZA NEMEROVSKY, Ada. *Tendencias en la dinámica social agraria del partido de La Matanza, 1900-2000*. Documentos de Trabajo N° 88, Universidad de Belgrano, marzo de 2002.
- TEDESCO, Juan Carlos (2003). Educación y sociedad en la Argentina (1880-1945). Buenos Aires. Siglo XXI de Argentina Editores.
- TORRADO, Susana. (2007). “Transición de la familia: tamaño y morfología”. En: TORRADO, Susana (Comp.), *Población y bienestar en la Argentina del primero al segundo Centenario* (Vol. 2). Buenos Aires; Edhasa.
- TORRADO, Susana. (2007). “Transición de la nupcialidad. Dinámica del mercado matrimonial”. En: TORRADO, Susana (Comp.), *Población y bienestar en la Argentina del primero al segundo Centenario* (Vol. 1). Buenos Aires; Edhasa.
- Velázquez, G. (2007). “Regionalizaciones y diferenciación socio-territorial en la Argentina”. En: TORRADO, Susana (Comp.), *Población y bienestar en la Argentina del primero al segundo Centenario* (Vol. 2). Buenos Aires; Edhasa.

Fuentes

- PRIMER CENSO DE LA REPÚBLICA ARGENTINA. Verificado los días 15, 16 y 17 de septiembre de 1869, Buenos Aires, Imprenta del Porvenir, 1872, Tomo único.

CENSO GENRAL DE LA PROVINCIA DE BUENOS AIRES, Demográfico, agrícola, industrial y comercial, verificado el 9 de octubre de 1881, durante la administración del Dr. Dardo Rocha, Buenos Aires, Imprenta el Diario, 1883, dos volúmenes.

SEGUNDO CENSO DE LA REPÚBLICA ARGENTINA, Mayo 10 de 1895, Taller tipográfico de la Penitenciaría Nacional, 1898, Tres Tomos.

REPÚBLICA ARGENTINA, *Tercer Censo Nacional*. Levantado de 1° de julio de 1914, Buenos Aires, L.J. Roseo y Cía., 1916, X Tomos.

PRIMER CENSO DE LA REPÚBLICA ARGENTINA 1869. Los libretos del censo, además de hallarse en el AGN.

SEGUNDO CENSO DE LA REPÚBLICA ARGENTINA 1895. Los libretos del censo, además de hallarse en el AGN